





Expediente de evaluación: 043-2023-DEAM-EAF

Código de acción: 0019-8-2023-102

| Distrito   | Ventanilla | Provincia | Callao | Departamento | Lima |
|--|------------|-----------|--------|--------------|------|
| <p><b>Fotografía 1<br/>DEL-SD-1</b></p> <p>Fecha: 01/08/2023</p> <p>Hora: 16:20</p> <p><b>Coordenadas<br/>UTM - WGS 84 – Zona 18L</b></p> <p>Este (m): 263780</p> <p>Norte (m): 8688558</p> <p>Altitud (m.s.n.m.): 0</p> <p>Precisión: ± 3</p> |            |           |        |              |      |
|   |            |           |        |              |      |
| <p><b>Descripción:</b> Colecta de arena de playa (sedimento) en el punto de muestreo de sedimento, ubicado en la zona intermareal de la playa Los Delfines, aproximadamente a 400 m del punto DEL-AS-1</p>                                     |            |           |        |              |      |
| Distrito   | Ventanilla | Provincia | Callao | Departamento | Lima |
| <p><b>Fotografía 2<br/>DEL-SD-1</b></p> <p>Fecha: 01/08/2023</p> <p>Hora: 16:20</p> <p><b>Coordenadas<br/>UTM - WGS 84 – Zona 18L</b></p> <p>Este (m): 263780</p> <p>Norte (m): 8688558</p> <p>Altitud (m.s.n.m.): 0</p> <p>Precisión: ± 3</p> |            |           |        |              |      |
|    |            |           |        |              |      |
| <p><b>Descripción:</b> Muestreo de arena de playa (sedimento) para en análisis de TPH</p>  |            |           |        |              |      |

Expediente de evaluación: 043-2023-DEAM-EAF

Código de acción: 0019-8-2023-102

| Distrito                               | Ventanilla | Provincia  | Callao | Departamento | Lima |
|--|------------|--|--------|--------------|------|
| <b>Fotografía 3<br/>DEL-SD-2</b>       |            |   |        |              |      |
| Fecha: 01/08/2023                      |            |  |        |              |      |
| Hora: 17:35                            |            |  |        |              |      |
| Coordenadas<br>UTM - WGS 84 – Zona 18L |            |  |        |              |      |
| Este (m): 263294                       |            |  |        |              |      |
| Norte (m): 8689273                     |            |  |        |              |      |
| Altitud (m.s.n.m.): 0                  |            |  |        |              |      |
| Precisión: ± 3                         |            | 01/08/2023   |        |              |      |
| Descripción:                           |            | Vista panorámica del punto de muestreo de sedimento, ubicado en la zona intermareal de la playa Los Delfines, aproximadamente a 210 m de la playa Cavero |        |              |      |
| Distrito                               | Ventanilla | Provincia  | Callao | Departamento | Lima |
| <b>Fotografía 4<br/>DEL-SD-2</b>       |            |    |        |              |      |
| Fecha: 01/08/2023                      |            |  |        |              |      |
| Hora: 17:35                            |            |  |        |              |      |
| Coordenadas<br>UTM - WGS 84 – Zona 18L |            |  |        |              |      |
| Este (m): 263294                       |            |  |        |              |      |
| Norte (m): 8689273                     |            |  |        |              |      |
| Altitud (m.s.n.m.): 0                  |            | 01/08/2023   |        |              |      |
| Precisión: ± 3                         |            | Muestra de arena de playa (sedimento) para en análisis de TPH  |        |              |      |

Expediente de evaluación: 043-2023-DEAM-EAF

Código de acción: 0019-8-2023-102

| Distrito                                       | Ventanilla | Provincia | Callao | Departamento | Lima |
|--|------------|-----------|--------|--------------|------|
| <b>Fotografía 5<br/>DEL-SD-3</b>               |            |           |        |              |      |
| Fecha: 01/08/2023                              |            |           |        |              |      |
| Hora: 17:15                                    |            |           |        |              |      |
| Coordenadas<br>UTM - WGS 84 – Zona 18L         |            |           |        |              |      |
| Este (m): 263725                               |            |           |        |              |      |
| Norte (m): 8688641                             |            |           |        |              |      |
| Altitud (m.s.n.m.): 0                          |            |           |        |              |      |
| Precisión: ± 3                                 |            |           |        |              |      |
| 1 ago 2023 5:09:00 p. m.<br>18L 263724 8688639 |            |           |        |              |      |



**Descripción:** Vista panorámica del punto de muestreo de sedimento, ubicado en la zona intermareal de la playa Los Delfines, frente a la zona de Parasol

| Distrito                                       | Ventanilla | Provincia | Callao | Departamento | Lima |
|--|------------|-----------|--------|--------------|------|
| <b>Fotografía 6<br/>DEL-SD-3</b>               |            |           |        |              |      |
| Fecha: 01/08/2023                              |            |           |        |              |      |
| Hora: 17:15                                    |            |           |        |              |      |
| Coordenadas<br>UTM - WGS 84 – Zona 18L         |            |           |        |              |      |
| Este (m): 263725                               |            |           |        |              |      |
| Norte (m): 8688641                             |            |           |        |              |      |
| Altitud (m.s.n.m.): 0                          |            |           |        |              |      |
| Precisión: ± 3                                 |            |           |        |              |      |
| 1 ago 2023 5:15:37 p. m.<br>18L 263728 8688644 |            |           |        |              |      |



**Descripción:** Muestreo de arena de playa (sedimento) para en análisis de HAPs